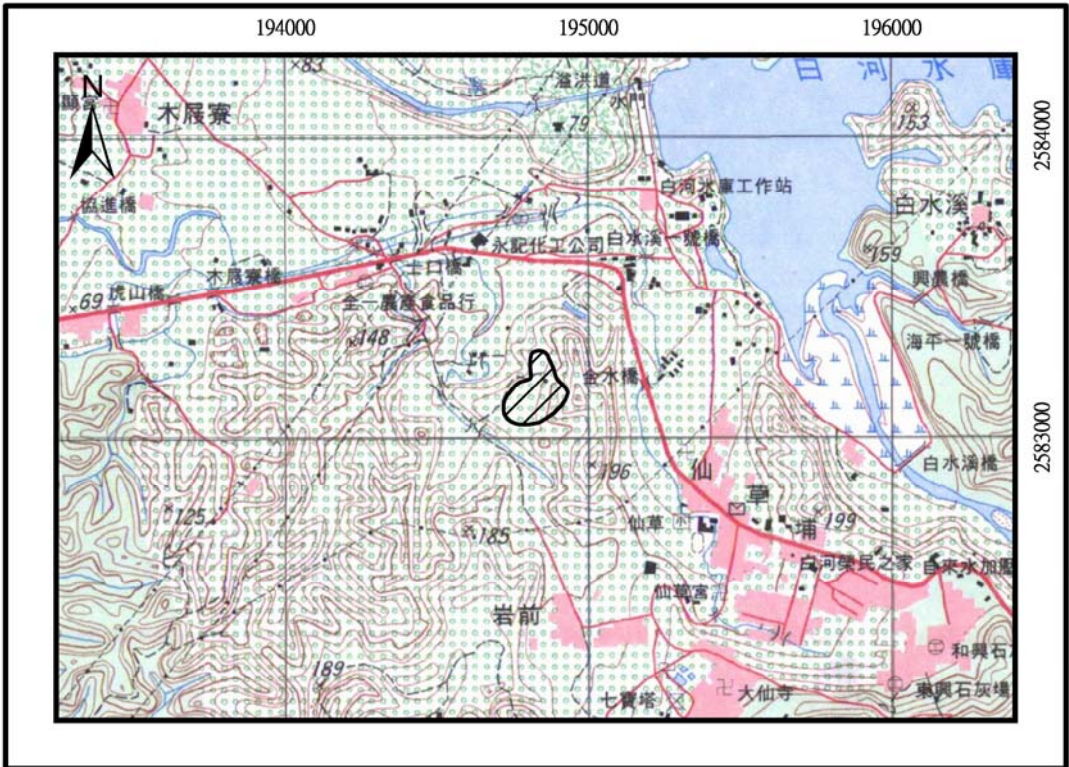







岩前遺址				
代號：1103-YC				
地理環境				
經 緯 度：	東經 120°27'36"	北緯 23°20'58"	方格座標：	E194800×N2583100m
行政隸屬：	臺南縣白河鎮虎山里			
地 理 區：	嘉南平原－急水溪沖積平原			
海拔高度：	130m			
所屬水系：	白水溪上游小溪（白水溪／急水溪集水區）			
相關道路：	南 172			
簡要描述：	遺址位於仙草埔聚落西北側的緩坡地，由 172 縣道自白河水庫往木屐寮左側，方府千歲之產業道路行約 300~400 公尺之間，柳丁園右側林宅周遭（木屐寮 75 號）為遺物集中區。			
(地形圖附道路及水道並劃記範圍)				
				
遺址狀態				
遺物分布：	本遺址之出土遺物大多集中於台地表面上，數量相當豐富，以灰黑陶及少量紅陶為主，並見少量打製及磨製石器殘件，邊坡田階斷面可見數個灰坑遺跡。			
面 積：	長寬大致 200m×200m，面積約 32000 m <sup>2</sup> 。			
保存狀況：	遺址因果園墾植而受到相當程度之擾動。			
文化類型：	大湖文化			

年 代：	約 3300-1800B.P.
遺 跡：	
遺物類別（附照片）	
文 化 遺 物	
石 器：	巴圖形石器、打製斧鋤形石器、磨製石斧、磨製匙形石斧、玉環、磨製石器殘件（本計畫採集）
<div data-bbox="323 517 708 1025" data-label="Image"> </div> <div data-bbox="327 1039 694 1077" data-label="Caption"> <p>圖說：巴圖形石器（本計畫採集）</p> </div> <div data-bbox="820 636 1324 1016" data-label="Image"> </div> <div data-bbox="922 1039 1216 1077" data-label="Caption"> <p>圖說：玉環（許清保採集）</p> </div> <div data-bbox="260 1102 769 1480" data-label="Image"> </div> <div data-bbox="339 1489 681 1525" data-label="Caption"> <p>圖說：磨製石器（本計畫採集）</p> </div>	
陶 器：	1. 大湖文化：折沿鉢（許清保採集）、鉢形器（本計畫採集）、陶腹片、罐形器（許清保採集、本計畫採集）

		
圖說：大湖文化之陶罐口（本計畫採集）		
骨 器：		
金 屬 器：		
其 他：	歷史時期：玻璃環、瓷片（釉上彩）（本計畫採集）、硬陶（許清保採集）	
自 然 遺 物		
動 物：		
植 物：		
岩 石：		
土 壤：	黃褐色壤土	
其 他：		
遺址代表意義		
文化意義：		
歷史沿革：		
評鑑等級：	重要遺址	
建議事項		
遺址處理：	保持現狀，避免重大開發及翻整。	
遺物保存：		
行政處理：	<input checked="" type="checkbox"/> 指定遺址 <input type="checkbox"/> 列冊遺址 <input type="checkbox"/> 疑似遺址	
其 他：		
備 註		
研究簡史		
1. 2005 年李榮宗發現。 2. 2007 年 12 月 29 日許清保調查。 3. 2008 年 6 月 10 日本計畫鄒騰露調查。 4. 2008 年 11 月 8 日本計畫劉益昌、許清保、鄒騰露、吳佩秦複查。		
參考文獻		

土地管理基本資料			
定著土地地號：		總面積： 平方公尺	
使用分區（類別）：			
地號：	姓名	戶籍或連絡地址	聯絡電話
面積：			
所有人（代表）			
使用人			
管理人			
土地使用現況			
使用分區（類別）			
附近景觀：		遺址目前所在為林家後方山麓之小台地。	
			
圖說：遺址之遠景		圖說：果園內地層斷面上之灰坑遺跡	
使用現況：		<input type="checkbox"/> 荒廢地 <input checked="" type="checkbox"/> 農耕 <input type="checkbox"/> 景觀綠地 <input type="checkbox"/> 建築區 <input type="checkbox"/> 其他	
		說明：遺址目前為柳丁園為主。	
			
圖說：調查時果園內皆可採集到陶片		圖說：調查時之果園邊坡地層斷面	



圖說：本遺址可見明顯之文化層堆積



圖說：文化層可見大量灰黑夾砂陶



圖說：邊坡出土之巴圖形石器，質地為含化石之砂岩



圖說：地層內出土之磨製石器



圖說：散落於地表面上之灰黑陶片



圖說：田階斷面之磨製石器

### 其他相關事項

執行單位：台灣打里摺文化協會

計畫主持人：劉益昌

填表人：吳佩秦／顏廷仔／劉益昌

